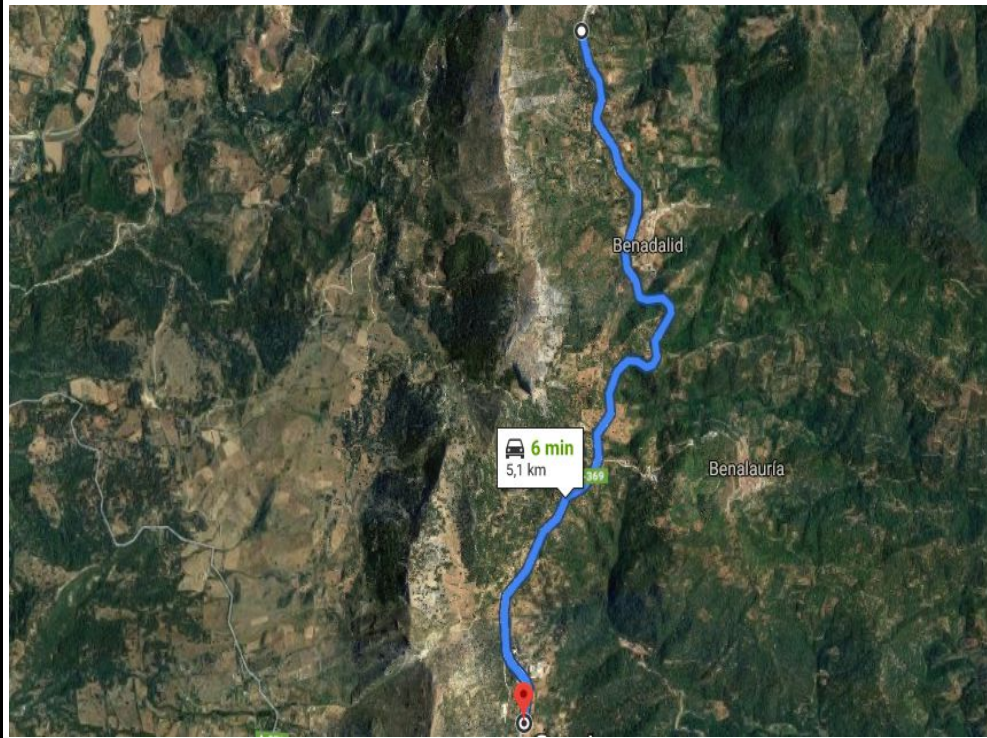


INFORMACIÓN









COMO LLEGAR:

La forma más recomendable para llegar al Tramo de Calibración es bajando por la carretera A-369 desde Benadalid en dirección Algotocín. El comienzo del tramo de calibración está 200 metros después del Restaurante La Solana y el final 500 metros después del cruce del IES Valle del Genal.

MEDICIÓN:

Inicio de medición: A-369 Km 22
Coordenadas GPS: 36.6172661, -5.2739656
Fin de medición: A-369 Km 27
Coordenadas GPS: 36.5811220, -5.2784890

DISTANCIA MTS.		REFERENCIA	INFORMACION
TOTAL	PARCIAL		
0	0		HITO 22
990	990		HITO 23
2,033	1,043		HITO 24
3,002	969		HITO 25
3,994	992		HITO 26
5,068	1,074		HITO 27